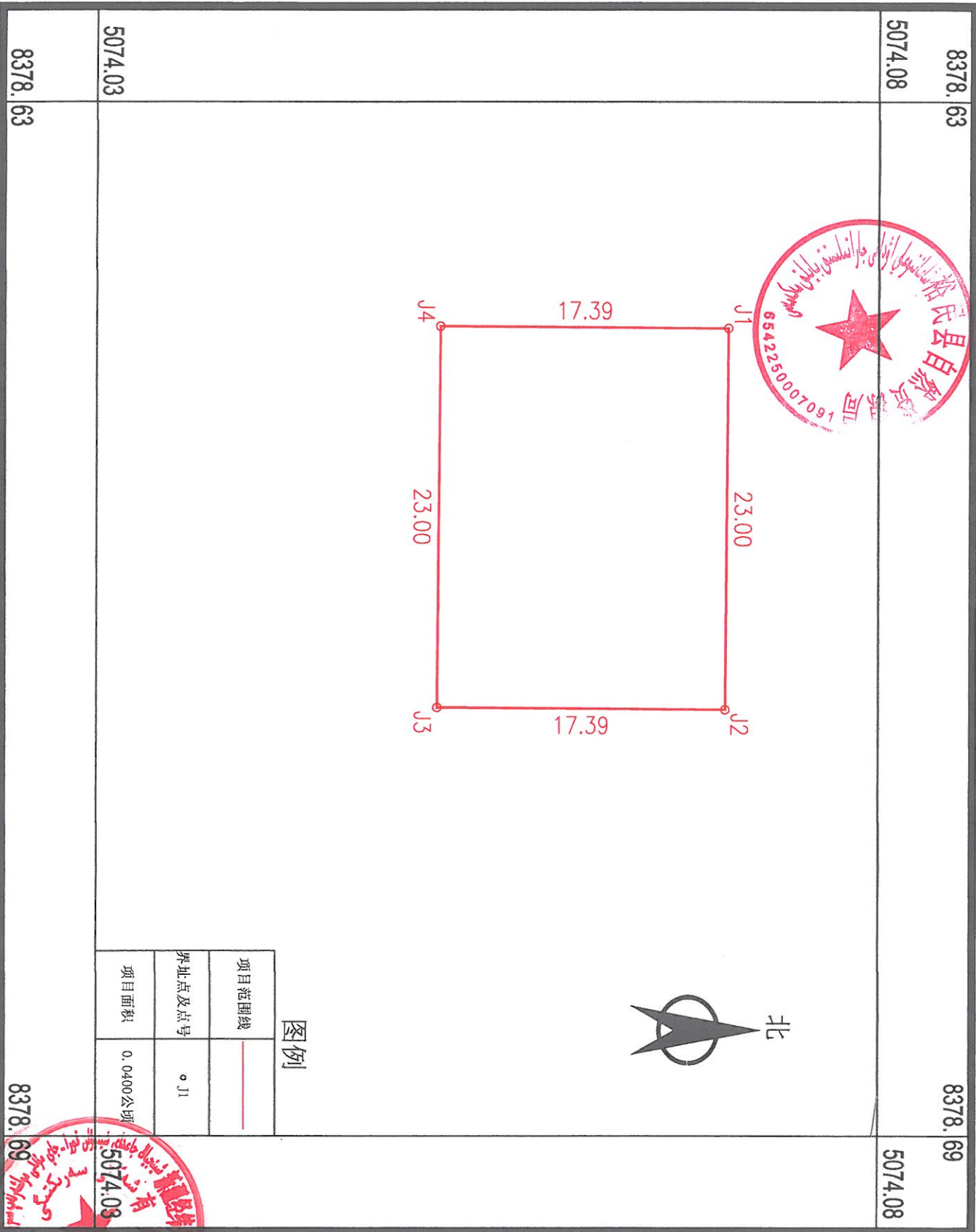


塔城地区草原高、中火险建设项目（铁列克特管护站）用地界限图



8378.63

8378.69

5074.08

5074.08

5074.03

5074.03

8378.63

8378.69

新疆经纬远房地产资产评估测绘有限公司

2000 国家大地坐标系、高斯投影3度分带第28带

1:500

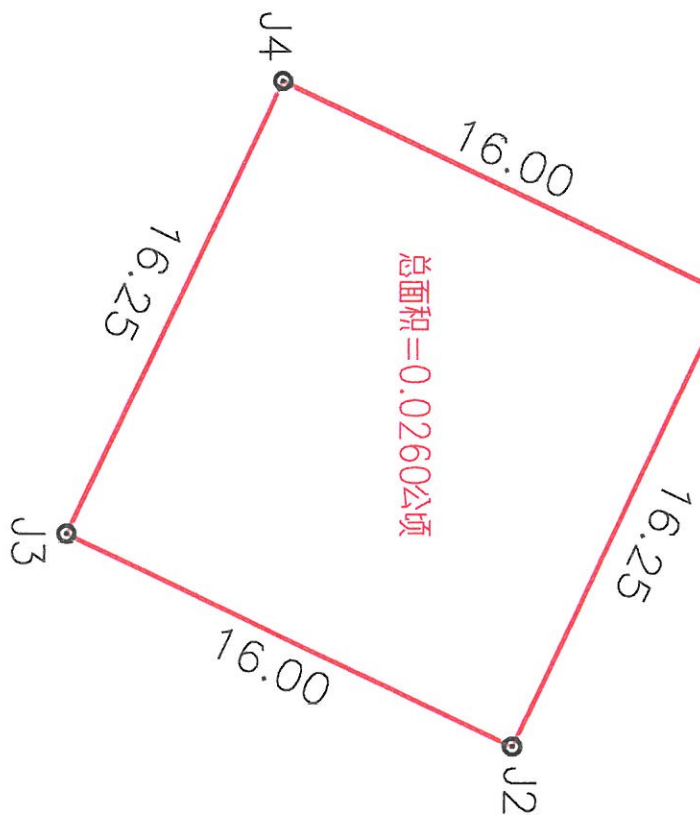
2023年 2月数字化成图

塔城地区草原高、中火险区防火建设项目(哈木斯特草原防火站)



防火站

道路



空地


空地

图例

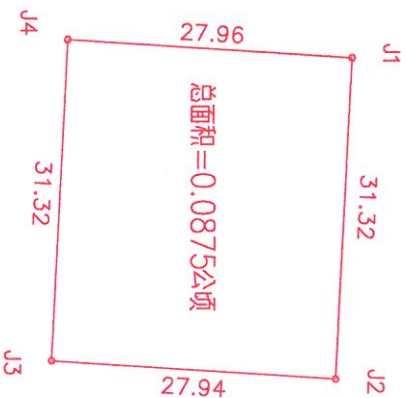
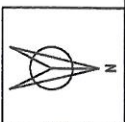
0.0260公顷	项目总面积
—	项目红线
J1	界址点及编号
X 5133543.626 Y 28400294.560	坐标



塔城地区草原高、中火险区防火建设项目（喀拉塔姆防火站）界线图



地



空地

空地

图例

0.0875公顷

项目总面积

—

项目红线

J1


界址点及编号

X 5102535.753
Y 29425795.555

坐标

空地

1:500

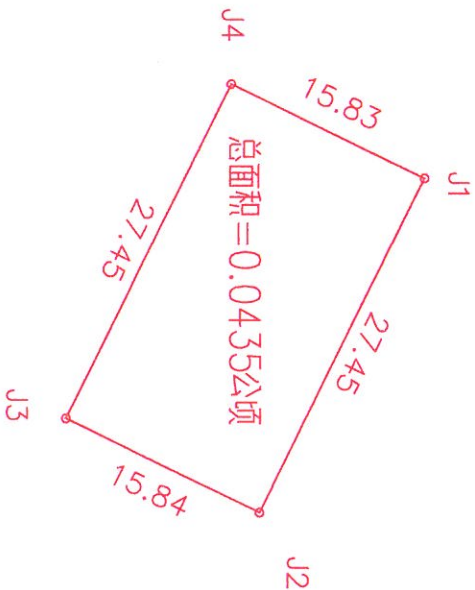


新疆新力测绘工程有限公司

塔城地区草原高、中风险区防火建设项目（阿合吐约克防火站）界线图



河道



空地

管护站

林带

图例

0.0435公顷	项目总面积
—	项目红线
J1	界址点及编号
X 5068825.250 Y 28382734.702	坐标

1:500



2000国家大地坐标系、高斯投影3度分带第28带
2024年4月数字化成图

